
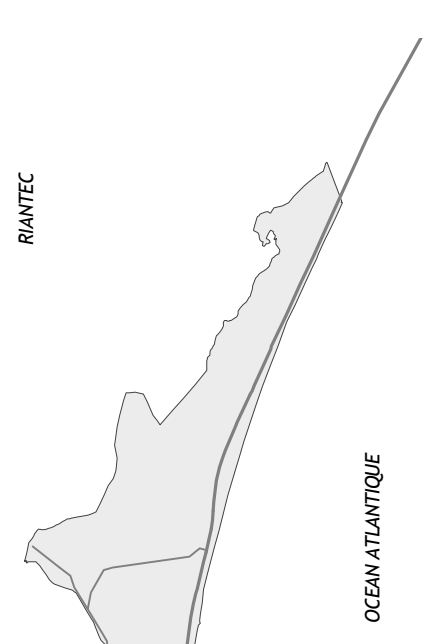
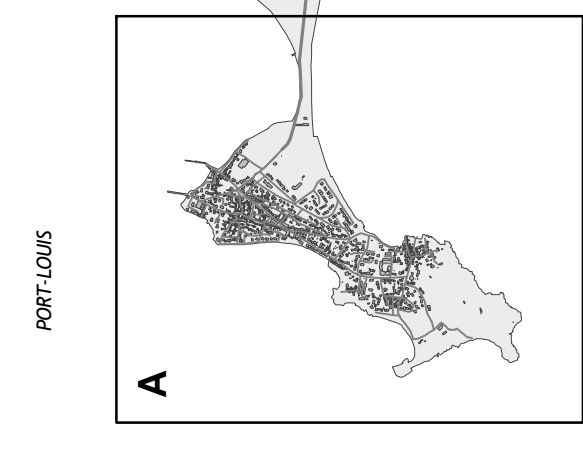


# COMMUNE DE GÂVRES PLAN LOCAL D'URBANISME



## RÈGLEMENT GRAPHIQUE



Echelle: 1/2000

APPROBATION par délibération du Conseil Municipal le 28 mars 2013

Le Maire, Dominique Le Vouédec

LOBENT

### Légende

- Zonage du PLU
- Etiquettes de zonage PLU
- Emplacement réservé
- Etiquettes des Emplacements réservés (Se référer à la liste jointe)
- Marges de recul (Article L 111-1-4 du Code de l'Urbanisme)
- Protection architecturale
- Zone non-aedificandi
- Secteur archéologique
- Site archéologique avec degré de protection 1
- Site archéologique avec degré de protection 2
- Patrimoine divers (Article L 123-1-7 du Code de l'Urbanisme)
- Immeubles intéressants
- Zone de submersion: Aléas centenal NMC + 0,60 m (Données de la DDTM, octobre 2011 - se référer aux cartes officielles)
- Espaces publics d'intérêt paysager
- Liaisons douces à conserver
- Limite communale

Liste des emplacements réservés		
Num	Désignation	Surface en m²
1	Emplacement de la voirie - Liaison douce dans la zone 1AUb	335
2	Emplacement de la voirie - Désenclavement de la rue de Larmor	123
3	Emplacement de la voirie - Rue Fern Pons Rue de l'Eglise	10
4	Emplacement de la voirie	128

